

PIANO REGOLATORE GENERALE

VARIANTE GENERALE

AI SENSI DEL 4° COMMA DELL'ART.17 L.R. 56/77 s.m.l.
 AGGIORNAMENTO GIUGNO 2012









Adozione D.C.C. n. 17 del 28.07.2010 Approvazione D.G.R. n. _____ del _____
 Adozione D.C.C. n. 32 del 29.11.2010




ELABORATI GEOLOGICI
CARTA GEODIDROLOGICA E DELLE OPERE DI DIFESA IDRAULICA TAV. 2

Responsabile Procedimento: Geom. Giampiero Pettiti
 Geologo: Prof. Giovanni Ansaldo
 Sindaco: Ilio Piana
 Segretario Comunale: Dott. Dario Mondino
 Con la collaborazione del Dott. Luca D'Erano

LEGENDA

ELEMENTI GEO-IDROLOGICI

-  Corsi d'acqua principali (Torrente Maira).
-  Corsi d'acqua naturali della rete idrografica minore (Rio Talutto).
-  Canali irrigui a sedime proprio.
-  Fontanili e settori con insufficiente drenaggio e/o ad elevata ritenzione idrica.
-  Pozzi ad uso idropotabile (Pozzo acquedotto comunale).
-  Pozzi ad uso irriguo o ad altri usi.
-  Linee isopiezometriche e relative quote.
-  Fasce di rispetto pozzo acquedotto comunale

-  Zona di tutela assoluta
-  ZRR: Isocrona 60 giorni
-  ZRA: Isocrona 180 giorni

OPERE TRASVERSALI

-  Repellenti.
-  Soglie di fondo.
-  Ponti.





OPERE LONGITUDINALI

-  Argini.
-  Difese di sponda (muri, scogliere, gabbionate).

PIANO STRALCIO DELLE FASCE FLUVIALI

(ai sensi dell'art. 17, comma 4-ter, della L. 18/05/1989, n° 183 e s.m.l.)

DELIMITAZIONE DELLE FASCE FLUVIALI

-  Limite esterno fascia A.
-  Limite esterno fascia B (sempre coincidente con il limite della fascia C).
-  Limite esterno fascia C.
-  Limite comunale.

